Trilce
ACADEMIA

Curso:
GEOGRAFÍA

Tema:
RELIEVE PERUANO III (AMAZÓNICO)

Ciclo:
ANUAL

Semana:
13



REGIÓN AMAZÓNICA

738 998 Km²

57.5 %

- Es la región tropical del Perú.
- Se encuentra entre los ***1000*** y los **80** *m.s.n.m.* en la vertiente oriental de los Andes.

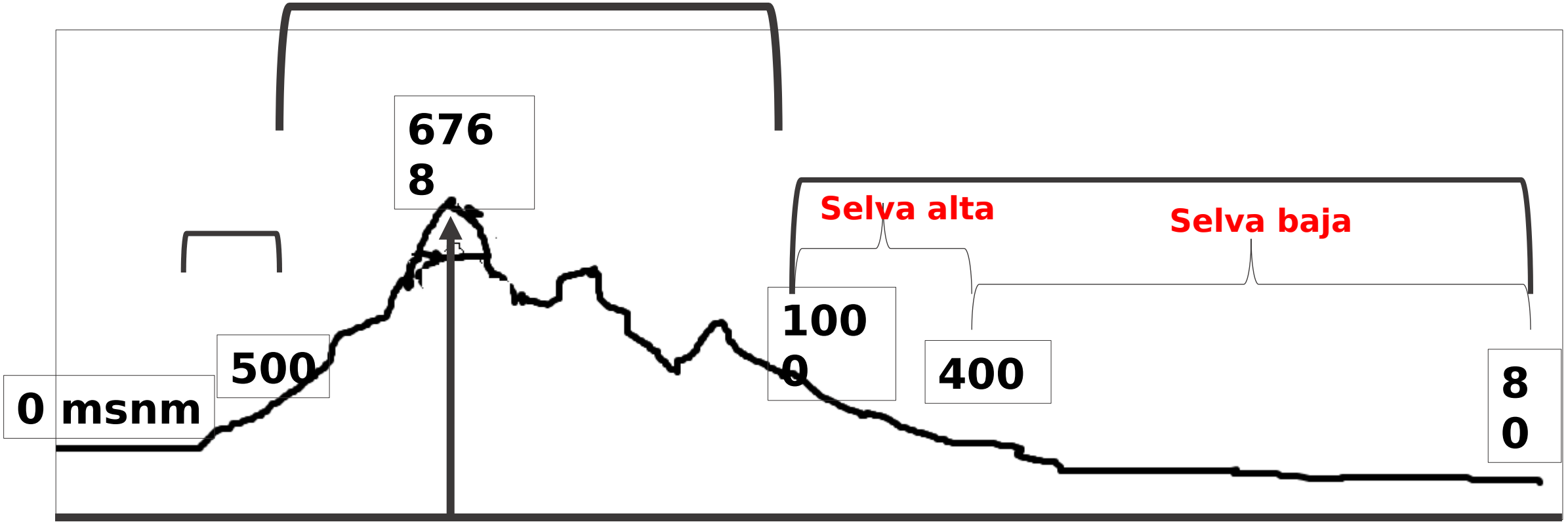

Trilce
ACADEMIA

Posee recursos naturales estratégicos como:

- el agua
- el petróleo
- el oro
- la madera
- etc

Trilce ACADEMIA

Aunque con graves consecuencias ambientales...

- Derrames petroleros
- Deforestación
- Destrucción del ecosistema

- Pero el principal recurso natural es la **biodiversidad**

Trilce
ACADEMIA

SECTORES DE LA REGIÓN AMAZÓNICA

SELVA ALTA

- **Se ubica entre la sierra y la selva baja.**
- **Su altitud es desde los 1000 a los 400 m.s.n.m.**
- **El clima que tiene depende de las condiciones tropicales, moderadas por la altitud.**

Trilce
ACADEMIA

Las mayores lluvias ocurridas en el Perú (**12 000 mm**), se registraron en el centro poblado de Quincemil, distrito de Camanti, provincia de Quispicanchi, departamento del Cusco

Trilce
ACADEMIA

Principales relieves amazónicos

Valles longitudinales

- Terrazas fluviales
- Se practica la agricultura intensiva (de plantaciones con productos como té, café, palma aceitera, tabaco, etc)

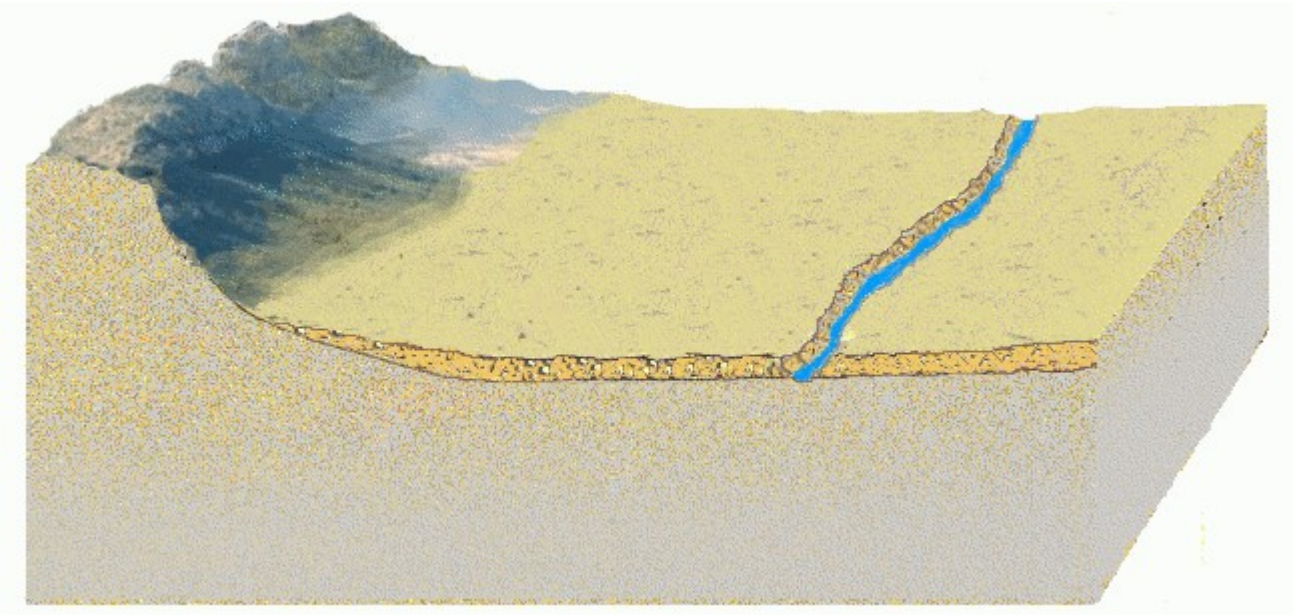

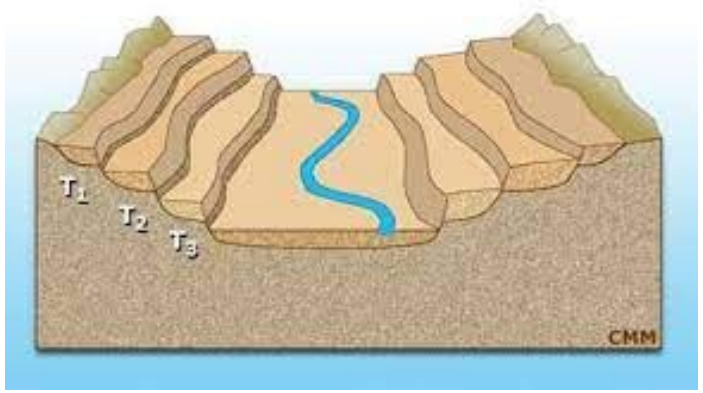

VALLE	DEPARTAMENTO
Huallaga	***San Martín***
Chanchamayo	*Junín*
Oxapampa	*Pasco*
La convención	*Cusco*
Bagua	*Amazonas*

Trilce ACADEMIA

Valle del Huallaga

La Bella Durmiente

1.- Cuenca del Huallaga
2.- Panorámica de la ciudad de Tingo María

Trilce ACADEMIA

- ´Es un cultivo alternativo frente a los ilícitos
- Da trabajo a 7000 familias
- Produce para la exportación

- Promueve la deforestación y la degradación del suelo

Trilce ACADEMIA

Valle de Chanchamayo

1.- panorámica de la ciudad de Chanchamayo
2.- principal cultivo de exportación peruano: el café

Valle de Oxapampa

1.- Panorámica de la ciudad de Oxapampa
2.- Oxapampinos de origen alemán

Trilce ACADEMIA

Valle de Quillabamba

1.- Sietetinajas, Echarate.
2.-El cacao

Trilce
ACADEMIA

Valle de Bagua

Bagua es un valle productor de arroz

pongos

- Aberturas en la cordillera de origen fluvial
- Tienen un origen similar a los cañones
- Potencial hidroeléctrico



PONGO	RÍO	DEPARTAMENTO
Manseriche	**Marañón**	***Amazonas***
Rentema	“ “	*Amazonas*
Aguirre	Huallaga	*San Martín*
Boquerón del Padre Abad	Yuracyacu	*Ucayali*
	Urubamba	*Cusco*
Maynique	Ene	*Junín*
Paqchipango	Tambo	*Junín*
Del Tambo	Apurimac	*Apurimac*
Del apurimac	Mantaro	*Huancavelica*
Del Mantaro		

Trilce ACADEMIA

Principales pongos del Perú

Pongo de Manseriche

Trilce
ACADEMIA

Pongo de Rentema

Ubicado en Amazonas es el segundo en extensión

Trilce
ACADEMIA

Pongo de Maynique

Formado por el río Urubamba , es considerado un lugar sagrado para la cultura Machiguenga

Boquerón del Padre Abad

Descubierto en 1753 y redescubierto en 1937.
Hecho por el río Yuracyacu

Trilce ACADEMIA

cavernas

- Erosión kárstica
- Potencial turístico

CUEVAS	DEPARTAMENTO
Huagapo **De Las Lechuzas** **Soloco** **Gruta de San Andres**	***Junín*** *Huánuco* *Amazonas* *Cajamarca*

Cueva de Las Lechuzas
(Huánuco)

Cueva de los Vampiros
(Pasco)

Trilce
ACADEMIA

Cataratas

- **Tres hermanas (Junín)**
- **Yumbilla (Amazonas)**
- **Gocta (Amazonas)**

Trilce
ACADEMIA

SELVA BAJA

- Se ubica al este de la selva alta.
- Su altitud es de los 400 y los 80 m.s.n.m.

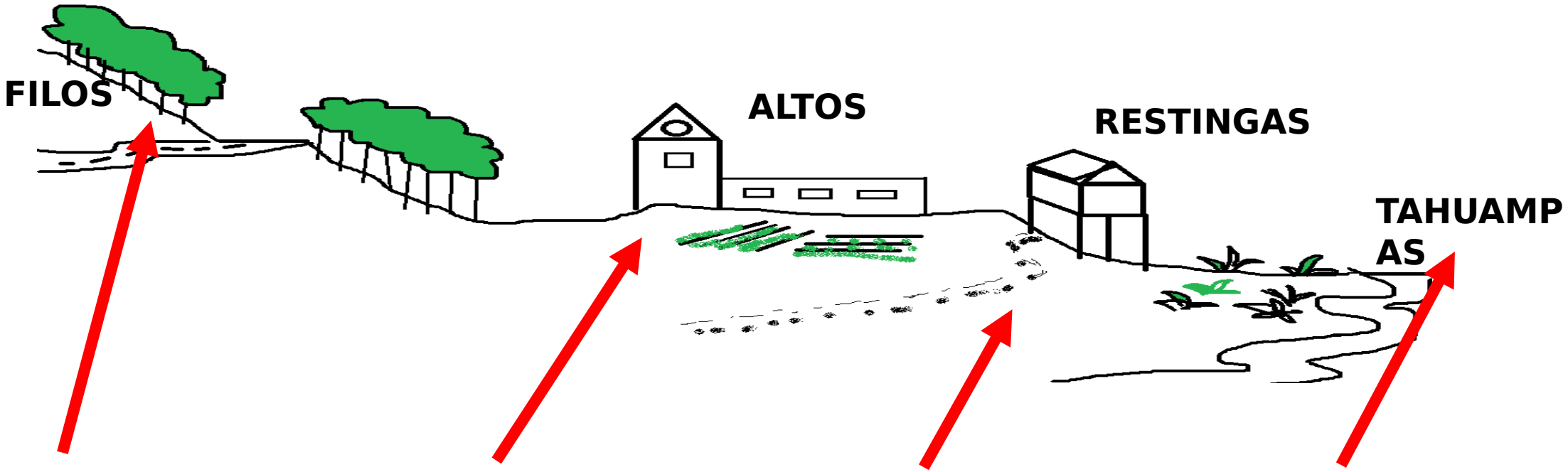

(nunca se inundan)	
FILOS	**ALTOS**
Relieves más altos de la selva baja	Relieves a 20 m sobre el nivel de los ríos
Carreteras	Ciudades

(Se inundan)	
RESTINGAS	**TAHUAMPAS**
Zonas agrícolas temporales	Zonas no habitables aledañas a los ríos
agricultura	piscicultura

FILOS

- Colinas de escasa pendiente donde se encuentran bosques de arboles madereros.

Filos en la ciudad de Requena.

ALTOS

- Espacios elevados de mayor altitud que las zonas inundables donde se forman las principales ciudades de la selva baja.
- Ej. Iquitos, Nauta, Pucallpa, Pto. Maldonado.

BARRIZALES

- Playas aluviales formadas en las concavidades de los meandros fluviales. Agricultura estacional

TAHUAMPAS

- Zonas pantanosas cubiertas de vegetación de palmeras: aguaje, cetico, etc. Conforman las zonas más extensas del relieve.

Trilce
ACADEMIA

El relieve predominantemente llano de la Amazonía determina la formación de **meandros y tipishcas**

Trilce
ACADEMIA

Al cambiar de curso el río, aparecen meandros “abandonados”

Trilce
ACADEMIA